# Saïdia

IN MAROCCO

# Saïdia

5 Editoriale
6 Meravigliarsi a Saïdia
8 Scoprire la baia Mediterranea
10 Vivere Saïdia in altro modo
14 Praticare attività sportive e di tempo libero
16 Da non perdere
18 Approfittare delle escursioni nella regione
22 Assaporare l'insolito
24 Informazioni e indirizzi utili

*Un'esperienza di piacere rinfrescante*



# Editoriale

*Spiaggia situata in una baia nei pressi di Nador*

**L'Orientale Marocchino: dal Mediterraneo alle porte del deserto**
Vasta regione che si estende ad est del Marocco, dalle rive del Mediterraneo di Saïdia all'oasi Sahariana di Figuig, limitata ad ovest dal Rif Centrale dalla Valle della Moulouya e ad est dal confine con l'Algeria, l'Orientale offre una varietà di rilievi e paesaggi incomparabili. Il suo clima è mediterraneo con scarsa piovosità nel nord (Saïdia), più piovoso sulle medie alture (catena di Beni Snassen), arido sugli alti pianori stepposi (Tendrara e Bouarfa) e pre-sahariano al Sud (Figuig). Questa zona decentrata e di frontiera è stata a lungo al margine di grandi flussi turistici del Paese. Ha pertanto reali potenzialità che aspettano solo di essere scoperte.
L'ubicazione del sito balneare di Saïdia e la creazione della nuova Saïdia, a due o tre ore dalle principali città d'Europa da due aeroporti internazionali (Oujda e Nador), rendono questo luogo un punto d'arrivo per soggiornare e scoprire l'Oriente marocchino.

# Meravigliarsi a Saïdia

*A Saïdia gli stili architettonici combinano autenticità e modernità*

## Saïdia: Una lunga tradizione balneare

Un clima mite, una spiaggia di sabbia fine che si estende per 14 km, le acque chiare poco profonde, un mare ricco di pesci e molluschi. Un litorale costeggiato da magnifiche baie ad ovest per ben 200 km... Un entroterra che offre molte opportunità di escursioni, da quelle più vicine a quelle più lontane. Queste sono le risorse naturali che rendono Saïdia un luogo eccezionale.

Saïdia risale al 1883 quando il Sultano Hassan I fece costruire una qasba, che è possibile visitare ancora oggi. Nel 1913, sotto il protettorato francese, la località era apprezzata dagli europei ed è diventata una piccola stazione balneare locale. Dopo l'indipendenza, questa bella spiaggia è stata molto frequentata, e Saïdia è diventata un importante centro turistico nel Nordest del Regno.
Oggi, cospicui investimenti hanno consentito alla stazione di aprirsi al turismo internazionale: la creazione di un porto turistico di 840 anelli, la costruzione di alberghi a 4 e 5 stelle, di ville e appartamenti residenziali, di un Medina Center, la realizzazione di campi da golf. Una formidabile metamorfosi personificata da Saïdia, una vera stazione balneare di nuova generazione.

*Marina Saïdia offre tutti i servizi di un grande porto turistico, in un'atmosfera residenziale di alto livello*

## Saïdia, la perla blu del Mediterraneo

Situati sul lungomare in un complesso turistico, i grandi alberghi offrono una gamma di servizi di livello internazionale, così come tutte le attività e gli spazi per il tempo libero: campi da golf, tennis, campi da paddle, spa, fitness club.
Il Medina Center con le sue porte, i suoi vicoli, le sue piazze, le sue terrazze, i suoi negozi e café, offre l'atmosfera di una medina tradizionale. E' uno spazio originale, ideale per passeggiare o per fare shopping. Strada panoramica che si estende per 6 km, il "paseo maritimo" favorisce le passeggiate di giorno e di notte.

Marina Saïdia offre oggi più di 800 posti barca da 7 a 50 m e ne prevede 1350: tutto cio' la renderà il terzo più grande porto turistico del Mediterraneo. La marina è dotata di tutti i servizi, dalla capitaneria con il servizio meteo e la comunicazione, al servizio di manutenzione e sicurezza, yacht club e zona commerciale.
I ristoranti non mancano a Saïdia e offrono una vasta scelta di pesce e frutti di mare della stessa Saïdia, di Nador o di Ras El Ma (Capo dell'acqua). Ma questo non esclude la cucina internazionale, le ricette tipiche marocchine, la deliziosa paella ai molluschi o altre specialità più tradizionali come spiedini di carne e di pollo o anche la pizza.

*Capo dell'acqua*

# Scoprire la baia Mediterranea

*Una serie di belle spiagge di sabbia fine lungo la costa*

Saïdia è anche una successione di splendide spiagge che permettono di vivere in simbiosi con una natura incantevole. A Saïdia, l'ozio si coniuga con la scoperta!

## Riserva Naturale di Moulouya

La spiaggia di Saïdia si estende fino all'estuario del uadi Moulouya, regione umida favorevole alla migrazione di alcuni uccelli. Facilmente accessibile da Saïdia, questo santuario degli uccelli è un luogo naturale protetto.

## Spiaggia di Ras El Ma

A pochi chilometri dopo aver attraversato il ponte sul fiume Moulouya, scopriamo Ras El Ma, villaggio di pescatori. Una spiaggia riparata vi aspetta, a ridosso del mare e di una vecchia falesia. Piccole dune coperte da eucalipti danno alla spiaggia un aspetto affascinante.

## Kariat Arekmane

25 km prima di Nador, la spiaggia Kariat Arekmane si estende per 7 km, una parte della quale si trova a sud di una laguna costiera. Facilmente raggiungibile, è rinomata per la qualità delle sue acque di balneazione e la sua sabbia fine.

## La laguna Mar Chica

Situata a Nador, la laguna Mar Chica offre un bel paesaggio lagunare. Si estende su una superficie di 115 km² e una profondità che varia tra 0,5 e 7 m. Isolata dal mare da una stretta fascia di dune lunga 24 km, comunica col Mediterraneo da uno stretto, il passaggio di Boucana. Bellissime spiagge di sabbia ricche di conchiglie la costeggiano. E' un sito eccezionale per gli sport acquatici o la pesca.

*La laguna di Mar Chica*

*Rilassarsi sotto l'ombrellone, di fronte a un mare blu profondo, questo è lo stile di vita tipico del Mediterraneo!*

## La spiaggia di Boucana

Villaggio di pescatori vicino a Beni Ansar, il porto di Nador, 'Boucana', possiede una bellissima spiaggia in un'insenatura. Chi decide di visitare Boucana non può dimenticare "la bellezza che emerge da questa terra salata, dalle dune infinite. Questa lingua di terra puo' raccontare diversi capitoli di questo Paese". (Tawiza)

## Spiaggia di Oued Kert

Questa spiaggia di 8 km inizia ad ovest della foce del uadi Kert e si estende principalmente a est della detta foce, nei pressi della punta Negri. Le acque sono relativamente profonde.

## La spiaggia di El Kallat

La spiaggia di El Kallat si trova tra due scogliere, 34 km a ovest di Nador e si estende per circa 5 km, delimitata da una foresta. Questa spiaggia è caratterizzata dalla qualità delle acque di balneazione e dal suo isolamento. È frequentata soprattutto nei weekend e durante l'estate per il nuoto e la pesca sportiva.

# Vivere Saïdia diversamente

## Tutto un programma di festival!

*Ffesta all'aria aperta, musiche, danze, ce n'è per tutti i gusti*

### Festival Internazionale di Raï a Oujda

Ogni anno nel mese di luglio, il festival celebra un genere di musica proveniente soprattutto dall'Algeria. Gli organizzatori invitano gli artisti marocchini e algerini che animano le serate estive di Oujda. Il loro stile e la loro reputazione giustificano la massiccia presenza del pubblico: il festival attira centinaia di migliaia di visitatori, tanto che la città di Oujda è stata classificata prima audience in Marocco (esclusa Casablanca).

### Festival di Musica Gharnati a Oujda

La musica gharnati "di Granada" mantiene una tradizione musicale sviluppata dagli arabi durante la loro occupazione della Spagna, al VIII al XV secolo. Diverse orchestre e organizzazioni perpetuano ed arricchiscono questa forma di musica arabo-andalusa particolarmente raffinata.

Oujda è diventata la roccaforte di questa tradizione e organizza ogni due anni a marzo, il Festival di Musica Gharnati.

### Festival Popolare Reggada a Saïdia

Il festival annuale organizzato in agosto a Saïdia è un omaggio al Reggada, radicato nelle tribù di Beni Snassen. L'arte reggada fa parte di un patrimonio locale che oggi si apre al mondo per ispirare musicisti nazionali ed internazionali. Il festival ospita ugualmente celebrità della musica Raï, della musica gharnati e degli arti popolari.

*Compagnia folkloristica dei Reggada*

*Quando il gusto per le belle coste e il gusto delle buone cose fanno tutt'uno*

### Artigianato rivisitato

Gli artigiani marocchini sanno adattarsi ai tempi. Oggi, l'arte trae ispirazione da due fonti: tradizione e creatività moderna. Design, colori, esperienza ancestrale coesistono in un melting-pot armonioso. D'altronde, questo accostamento tradizione-modernità genera idee brillanti e produzioni originali di qualità, rispondenti alla sensibilità contemporanea.

Inoltre, l'allevamento ovino è importante nella regione orientale del Marocco. La lana prodotta in quantità nella regione, è trattata per l'abbigliamento (djellaba, burnus), coperte (bourabah) o tappeti. Come ovunque in Marocco, la produzione di tappeti di lana risponde a caratteristiche specifiche: lunghezza dei fili interni, disegni particolari, numero di nodi. La lana è utilizzata nel suo stato naturale in quattro colori: bianco, nero, grigio, marrone.

Infine, l'artigianato locale beneficia dello sfruttamento dell'alfa degli altipiani, per la fabbricazione di stuoie ed articoli di vimini. La creazione di una nuova serie di articoli a base di alfa e ferro battuto (tavoli, sgabelli, ecc), mostra che l'artigianato marocchino si evolve senza perdere la sua identità più profonda.

### Autentica cucina regionale

Riconosciuta in tutto il mondo per la sua ricchezza ed i suoi sapori, ne avrete un assaggio attraverso l'autentica cucina regionale. Dalle specialità locali ai deliziosi dolci, i buongustai saranno serviti. Deliziatevi!

**Il karane**, specialità di Oujda è una purea molto spessa e consistente a base di farina di ceci. Questo piatto è cugino della socca nizzarda, della faritana di Genova o delle panelle di Palermo. Non si puo' lasciare la regione senza aver assaggiato la karane.

**Il berkoukech** è una zuppa tradizionale molto piccante a base di grano e verdure di stagione. La tradizione vuole che questa zuppa sia servita il terzo giorno dalla nascita di un bambino, durante i pranzi di festa, ma è anche raccomandata per i suoi benefici nutrizionali.

Per quanto riguarda le **pasticcerie**, la regione è conosciuta per i suoi kaak, biscotti croccanti a forma di anelli dentati, preparati con farina, anice, cardamomo e semi di sesamo o addirittura i suoi **makrout**, deliziosi piccoli dolci di semola farciti con datteri e fritti prima di essere immersi nel miele. Serviti col tè o come contorno con il pane fatto in casa, questi dolci sono presentati durante occasioni speciali o semplicemente all'ora della merenda.

*Il ricamo mejboud, eredità ottomana*

*Saïdia... Belle vacanze in vista!*

# Praticare attività sportive durante il tempo libero

*A Saïdia, avete appuntamento con tutti i piaceri del mare senza eccezioni...*

## Il Mediterraneo come parco giochi

Saïdia gode di un vento dominante moderato e costante, di un mare poco agitato dalla temperatura sempre gradevole, e di un clima piacevole che favorisce tutte le attività acquatiche e sportive.

## Nel regno dello scivolo

Grazie alla marina e al porto, tutti gli amanti della vela possono prendere il mare: vela, crociere, escursioni in mare a bordo di barche a vela e catamarani. Invece per gli appassionati di sensazioni forti, troveranno tutte le attrezzature e le indicazioni necessarie per svolgere le loro attività con piacere e in tutta sicurezza.

## Scoprire l'abisso

Immersioni in acque cristalline rivelano la fauna e la flora dei fondali della costa meridionale del Mediterraneo. L'assenza di forti correnti, la diversità dei luoghi d'immersione, conservati esclusivamente per l'attività e le attrezzature disponibili sul sito, fanno di Saïdia uno dei luoghi più interessanti per i subacquei di tutti i livelli.

## Pesca marittima

La ricchezza e la varietà di pesci su questa costa favoriscono la pesca. Luoghi e attrezzature sono stati appositamente messi a disposizione di tutti i patiti per garantire le condizioni ideali per la pesca.

*E con molti altri piaceri!*



## Il piacere di swingare

Tre campi da golf da 18 buche sono disponibili sul sito di Saïdia, per migliorare il vostro soggiorno e godendo del sole e dell'aria fresca. Distribuiti su oltre 210 ettari di verde, sono stati progettati da un famoso designer e fanno parte di un percorso di riferimento, sia in Marocco che nel Mediterraneo. 3 campi per tanto più piacere!

## Visitare l'entroterra

I dintorni di Saïdia pullulano di paesaggi lussureggianti. Alla fine del sentiero, la scoperta di luoghi particolari, vedute mozzafiato sul Mediterraneo e la visione di specie vegetali endemiche di questa regione, talvolta uniche, costituiscono momenti indimenticabili.

## Cavalcare un purosangue arabo

Il Marocco è noto per i suoi purosangue robusti ed eleganti. Cavalcarli è un vero piacere. Durante l'estate, vengono organizzate lezioni di equitazione, così come gite a cavallo sulla spiaggia o nell'entroterra.

## A caccia di selvaggina

Anche gli appassionati di caccia saranno soddisfatti. Le Montagne di Beni Snassen sono particolarmente ricche di selvaggina. Si cacciano la pernice, la quaglia, la lepre e il cinghiale, chiedendo sul posto una licenza di caccia e le specie di selvaggina che è permesso cacciare.

# Da non perdere

*Riserva naturale alla foce del Moulouya*

## La foce del Moulouva: un sito classificato di interesse biologico ed ecologico (SIBE)

A pochi chilometri da Saïdia, la foce del Moulouya è facilmente accessibile in macchina e permette di godere della ricchezza di questo luogo straordinario. E' classificato SIBE (sito d'interesse biologico ed ecologico), e area di importante biodiversità. Questo sito ricco di vegetazione acquatica si estende su una superficie di oltre 4.500 ettari coperto da "sansouire", canneti, dune e boschi di tamerici.

E' uno dei migliori luoghi per la migrazione degli uccelli acquatici sulla costa Mediterranea: airone bianco maggiore, airone rosso, gabbiano reale, gabbiano corallino, tortora.

La foce del Moulouya è di grande interesse per gli appassionati della natura e un meravigliosa fuga per coloro che desiderano esplorare questo fiume leggendario, il secondo più lungo in Marocco.

## Il massiccio dei Beni Snassen: una natura generosa

Non si può soggiornare a s Saïdia senza andare a fare una passeggiata nei pressi di Beni Snassen! Questo piccolo massiccio montuoso del Mediterraneo che si erge a 1.535 m, si trova a soli 35 km da Saïdia e racchiude molti tesori, paesaggi, natura e cultura.



*Monte del massiccio dei Beni Snassen*

*Capo delle Tre Forche*

*La Grotta del Cammello*

**Le Gole dello Zegzel** è uno dei luoghi più belli della regione. La strada è curveggiante, a volte serpeggia lungo le gole, a volte passa da una sponda all'altra; invita alla prudenza, ma anche alla contemplazione. Infatti, si possono osservare i frutteti a terrazze con fichi, melograni, aranci e nespoli, ma anche rose selvatiche ed oleandri che costeggiano il letto del uadi.

**La Grotta del Cammello.** Così chiamata perché una stalagmite ricorda stranamente la forma di un cammello, è la grotta più grande della regione. Un circuito illuminato permette ai visitatori di vedere stalattiti e stalagmiti, sublimi sculture della natura. Queste grotte sono aperte anche alla speleologia.

**La Grotta dei Piccioni** è un sito preistorico particolarmente ricco abitato tra i 21.000 e i 10.800 anni a.C. Gli scavi hanno rivelato la successione di almeno 4 civiltà preistoriche.
Poco prima di Tafoughalt, si presenta al visitatore un superbo panorama della valle della Moulouya e il Mediterraneo.

Tafoughalt a 44 km da Saïdia è una piccola stazione di 850 m di quota dolcemente rinfrescata in estate dalla brezza del mare che dista solo 30 km in linea d'aria. Questa piccola città può servire come base per le escursioni in montagna. I patiti della foresta saranno felicissimi: il massiccio di Beni Snassen offre rare varietà di alberi: eucalipti, querce, pini, cedri, doum (palmetto). In ogni caso, non dimenticate che Tafoughalt è ad alta quota e che nevica spesso in inverno.

## Grandi Laghi e il Capo delle Tre Forche

Le dighe Machrâa Hammadi e Mohammed V sul fiume Moulouya hanno creato grandi serbatoi d'acqua che contribuiscono ad irrigare la regione arida ed evitare inondazioni. Ma questi laghi artificiali sono anche ideali per la pesca e gli sport acquatici: sono accessibili da Saïdia sia da Zaâo al nord sia dalla strada El-Aâoun Taourirt a sud, o direttamente dal massiccio di Beni Snassen.
Per gli appassionati del mare, il Capo delle Tre Forche a nord di Nador è uno dei luoghi più belli del Marocco. Questo capo montuoso, paradiso di uccelli marini, si immerge nelle acque turchesi. Una vista panoramica vi aspetta dalle scogliere, spiagge meravigliose ai piedi del faro e bellissimi fondali per le immersioni.

# Godetevi le escursioni nella regione

*Bab Al Gharbi nella medina di Oujda*

## Oujda l'ignota

Visitando la città di Oujda, si prende coscienza di questo crocevia tra il Nord Africa e l'Europa, le sue origini berbere, ottomane e arabo-andaluse.

## La medina della città

La medina nel centro della città, vivace e colorata, è inondata di luce mediterranea piena di gioia e di animazione.
Strade brulicanti di una folla che va per i fatti suoi o che gironzola liberamente. Camminando per le stradine siamo attratti dagli odori di spezie, profumi, tè alla menta, caffè, ciambelle. A seconda delle strade, si incontra una piazzetta o un cortile circondato da portici che raggruppa tessitori. Bisogna assolutamente visitare la piazza del Suq El Ma (il mercato d'acqua), dove una volta si vendeva l'acqua per annaffiare i giardini.

## Architetture varie e interessanti

Delle antiche mura della medina, rimangono solo 2 porte: Bab al Gharbi e Bab Sidi Abdelouahab. Costruita nel XIII secolo, Bab Sidi Abdelouahab è meglio conservata. Di fronte si trova la stazione di riposo per le carovane provenienti da est.
Costruita nel 1298, la moschea Al Kabir (Grande Moschea) con le tre fontane è il monumento più antico della medina. A sinistra dell'ingresso principale della moschea una stradina, in certi punti strettissima, porta ad uno dei gioielli della medina: la Madrassa Merinide. Nonostante le sue piccole dimensioni, è considerata un capolavoro d'arte merinide e riflette l'interesse culturale della città.

*Palazzo Essebti*

*Piazza Bab Al Gharbi nella medina di Oujda*

*Fontana della grande moschea*

Vicino alla medina, il Palazzo Dar Essebti presenta un innegabile interesse architettonico e turistico. Questa ex residenza di un ricco mercante della città, costruita nel 1938, è utilizzata per le cerimonie o eventi culturali e mostre. È anche la sede del Centro di Studi e Ricerche sulla Musica Gharnati. Camminando per la città, noterete anche bellissimi esempi di architettura ereditata dal protettorato (banca del Marocco, l'ex Stato Maggiore, l'ex stazione ferroviaria), così come interessanti realizzazioni moderne.

## Una città di parchi e giardini

Oujda è una città arieggiata consapevole della sua bellezza, con giardini e parchi. Non lontano dalla medina, il parco Lalla Aicha, creato nel 1935 dal Maestro René, è la zona verde più grande della città. Essa copre 17 ettari e offre una splendida area ricreativa. Vicino alla qasba, il parco Lalla Meryem, con i suoi viali ombrosi, è una pausa ideale per un momento di calma e relax. Questo parco ospita il Museo delle armi tradizionali della regione, e tante curiosità.
A 4 km dalla città ai piedi del Jebel Hamra, la foresta di Sidi Maafa con sentieri curati per passeggiate e sport (corsa campestre, jogging, mountain bike), offre belle passeggiate e una vista panoramica sulla città e i suoi dintorni.
A 6 km da Oujda, le fonti Sidi Yahia alimentano in acqua una splendida oasi ombrosa e ospitano mausolei di diversi santi, tra cui il più venerato Sidi Yahya Benyounès. Qui si svolge ogni anno nel mese di settembre il Moussem Sidi Yahya.

# Godetevi le escursioni nella regione

*Le qasba, queste guardiane strategiche...*

## Berkane: il grande frutteto

Per vedere da dove provengono questi deliziosi frutti e verdure che assaporate ogni giorno a Saïdia, dovete visitare Berkane. Questo importante centro agricolo gestisce una superficie irrigata di oltre 10.000 ettari dove crescono le uve, cereali, frutta, agrumi, ortaggi.

## Taourirt: Capitale delle pecore

Situata sull'asse Fez-Oujda, Taourirt una antica qasba merinide fondata nel XIII secolo (da non confondere con la qasba Taourirt di Ouarzazate).
Questa qasba era giustificata dalla posizione strategica di Taourirt al crocevia delle carovane tra Est e Ovest e Nord-Sud. Taourirt è anche il primo suq ovino in Marocco. 10 km a sud est di Taourirt, le gole di Oued Za, principale affluente del Moulouya offrono un fascino particolare per il visitatore.

## Debdou la merinide

A 52 km a sud di Taourirt, Debdou in una valle nel cuore di un massiccio montuoso, è circondata da frutteti dove crescono l'ulivo, il melograno, il fico, il pesco e la vite.
L'antica medina Debdou ha una storia con il suo Mellah, una volta abitato da una delle più importanti comunità ebraiche del Marocco. Vicino a Debdou ci sono la qasba e le reliquie del l'antico principato merinide. La regione è di particolare interesse per i turisti per i suoi duar arroccati e le sue fonti, di cui la più importante, quella di Tafrante, garantisce la fornitura idrica del centro di Debdou. Al di là del Debdou sulla strada per El Ateuf, si scopre a circa 8 km un panorama sulla valle e l'altopiano della Gaada, vasto altopiano boscoso con foreste di querce e una ricca fauna selvatica: cinghiali, lepri e pernici.

*Le cascate del Sebbab*

# Godetevi le escursioni nella regione



*Incisioni rupestri*

**Bouarfa: immersa nella natura**
A 330 km da Saïdia sulla strada di Figuig, Bouarfa è un ex centro minerario (Manganese, rame), immerso in un paesaggio tipico della steppa. La città dispone di un confortevole albergo con campi da tennis, piscina e la possibilità di organizzare tour in 4x4 o escursioni a piedi, a cavallo o cammello con le guide, per scoprire i paesaggi fantastici dell'Oriente e molti siti di pitture e incisioni rupestri.

La riserva biologica di Bouarfa, oltre le steppe di alfa, nasconde anche abbondanti piante medicinali ed aromatiche, tra cui il rosmarino e l'artemisia erba bianca (artemisia herba alba), particolarmente adatta al clima arido.

Citiamo anche le gazzelle Dorcas che vivono in piccoli gruppi nelle uadi, le dune e zone rocciose della regione.

Per un giro originale attraverso i grandi spazi desertici, bisogna prendere il "Oriental Desert Express"! Questo treno collega Oujda a Bouarfa su 305 km di ferrovia e vi invita a scoprire meravigliosi paesaggi sahariani con alte dune, campi nomadi e piccoli villaggi isolati. Il treno si compone di tre vetture con aria condizionata, con bevande calde e pranzo serviti a bordo. Per immortalare le vostre foto di viaggio, sono previste diverse fermate tra Ain Benimathar, Tendrara e Bouarfa. Ideale per vivere una giornata magica nel deserto e in tutta comodità! Un'esperienza indimenticabile.





*Le gazzelle Dorcas di Bouarfa*

# Assaporare l'insolito

*La moschea di Figuig*

L'Oasi più vicina all'Europa, la città di Figuig, ha conservato la sua storia, i suoi bastioni e la moschea risalente al V secolo dell'Egira, ma soprattutto la vita ed i costumi dei ksour alla sorprendente architettura.

## Figuig, persa tra le dune

Figuig è a 433 km da Oujda. E' una delle oasi più belle del Marocco. Ci sono anche nella regione incisioni risalenti al neolitico. La città dispone di 7 ksour costruiti, un ksar è un villaggio fortificato. Con la loro costruzione Figuig, è stata classificata tra le città che hanno conservato un patrimonio storico nel settore degli edifici antichi.

Dato che oggi non si costruiscono più ksour, l'intera città è considerata un patrimonio nazionale. Il ksar di Zenaga è l'oasi più grande e più prospera. È anche la più frenetica e probabilmente idonea a fornire al visitatore un'idea generale della vita dell'oasi passata e presente. Un altro ksar, Hammam Foukani possiede una fonte d'acqua calda. Il ksar El-Oudarhir possiede anche fonti, tra cui una di acqua salata.

Il palmeto di Figuig ha più di 100.000 palme da datteri e una decina di varietà tra cui il famoso Aziza, centinaia di alberi da frutto e una moltitudine di terreni irrigati da un ingegnoso sistema tradizionale (sistema di foggora). Per fare il giro completo, bisogna contare almeno una trentina di chilometri in un vero e proprio labirinto. Dal centro Figuig, c'è una superba vista d'insieme dell'oasi con i minareti che emergono dalla vasta estensione di palme.
Le dune intorno a Figuig sono propizie ai bagni di sabbia per curare i reumatismi.

*Stradine nel ksar di Figuig*

*Palmeto di Figuig*

# Informazioni ed indirizzi utili

*Entrate dalla grande porta nell'Orientale marocchino*

## Formalità di ingresso:
Passaporto valido per un soggiorno di una durata inferiore a 90 giorni. La carta d'identità può essere sufficiente se il viaggio è organizzato da una agenzia di viaggio per un gruppo di più di 8 persone. Alcune cittadinanze necessitano di un visto, informarsi presso le rappresentazioni diplomatiche o consolari marocchine del proprio paese. Non sono richieste vaccinazioni per entrare in Marocco. Se il vostro animale domestico vi accompagna, munirsi del suo certificato di vaccinazione antirabbica rilasciato da almeno 1 mese ma non più di 6 mesi prima della partenza.

## Cambio:
La moneta del Marocco è il dirham, che è diviso in 100 centesimi. La valuta deve essere cambiata nelle banche o istituti riconosciuti.

## Fuso orario:
Situato sul fuso orario di Greenwich, il Marocco segue l'ora GMT.

## Informazioni telefoniche:
Polizia 19
Vigili del fuoco 150
Emergenza 160
Soccorso stradale 177

## Calendario eventi:
Giugno : Coppa del Trono di Saïdia
Luglio : Festival Internazionale di Raï
Agosto : Raid dei Marocchini del Mondo
Agosto : Festival Tourtite

## Link utili:
**Delegazione Regionale del Turismo:**
Boulevard Mohammed V
place du 16 août-BP.716 Oujda
Tel: (+212) 05 36 68 56 31
Fax: (+212) 05 36 68 90 89

**Delegazione Provinciale del Turismo:**
88, Bd Ibn Rochd Nador
Tel.: (+212) 05 36 33 03 48
Fax: (+212) 05 36 33 54 52

**Consiglio Regionale del Turismo:**
2, boulevard des nations unies
4ème étage Oujda
Tel: (+212) 05 35 71 10 44 /66
Fax: (+212) 05 36 68 90 89

**Agenzia dell'Orientale:**
12, Rue Mekki Bitaouri - Souissi
Rabat - Maroc
Tél.: (+212) 05 37 63 35 80
Fax: (+212) 05 37 75 30 20

**Consigli Regionale dell'Investimento:**
2, Bd Nations Unies Oujda
Tel.: (+212) 05 36 68 28 27
Fax: (+212) 05 36 69 06 81

**Stazione ferroviaria ONCF:**
Boulevard Abdellah Chefchaouni
Call Center: 08 90 20 30 40
Site: www.oncf.ma

**Aeroporto Oujda Angad:**
BP 3137 Takadoum oujda
Aeroporto Al Aoui: BP 141 nador
Call center: 08 90 00 08 00

**Golf:** 3 Golf della Stazione Saïdia
www.golfdumaroc.com
**Meteo**: www.meteoma.net
**Office des Changes:**
(Ufficio cambio valuta) www.oc.gov.ma

**Per informazioni ulteriori: www.visitmorocco.com**



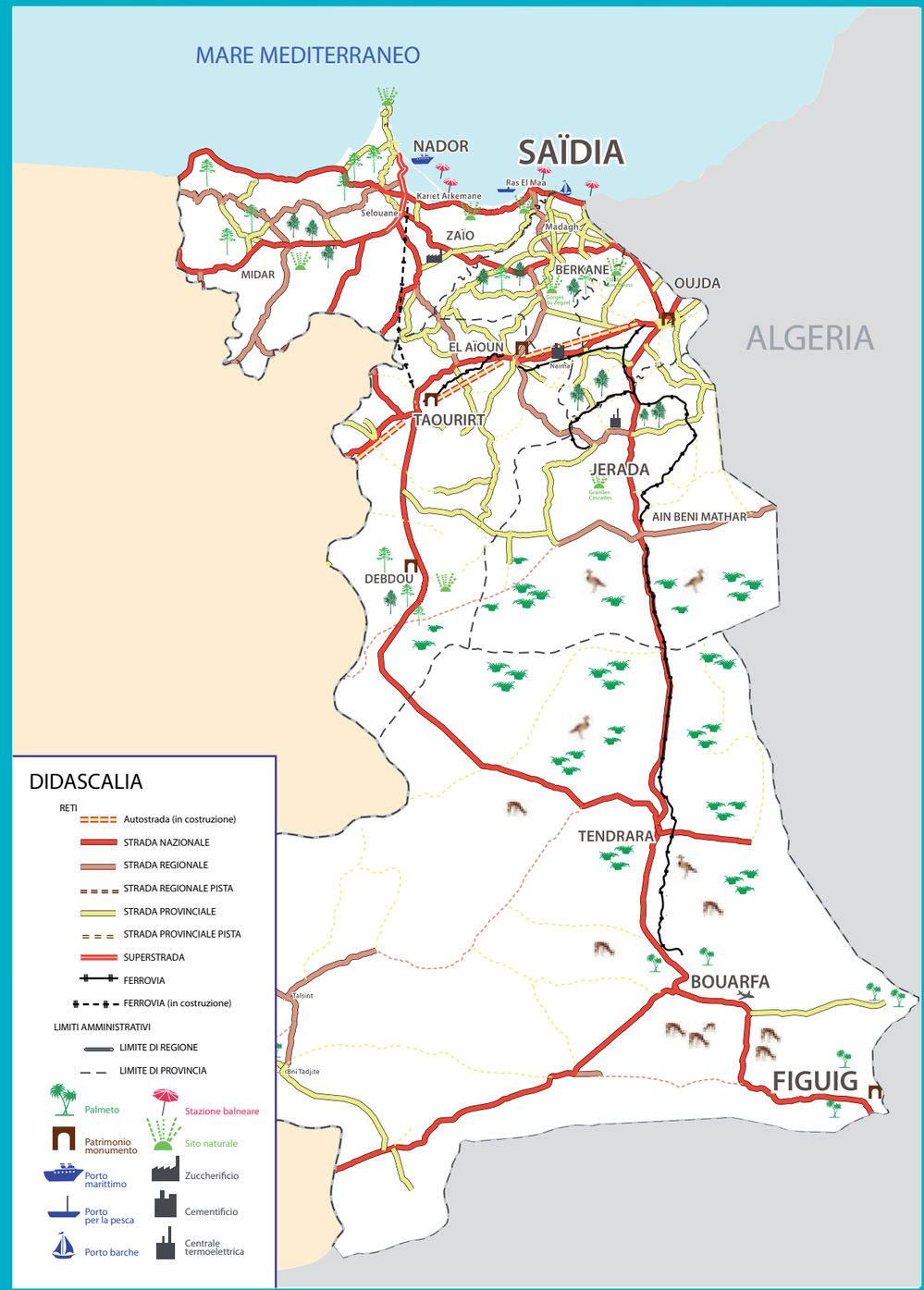

ENTE NAZIONALE PER IL TURISMO DEL MAROCCO

WWW.VISITMOROCCO.COM

SKY